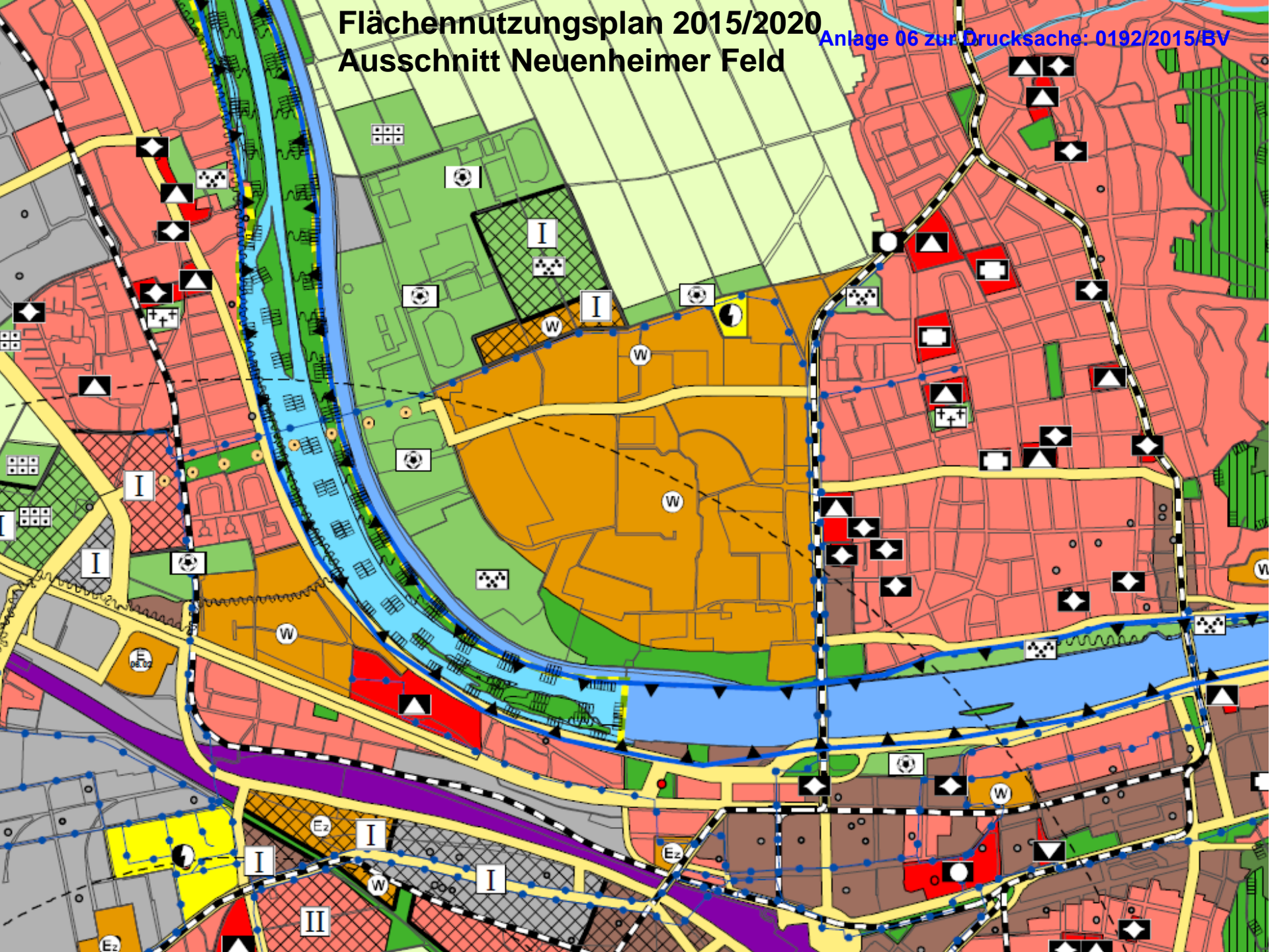









# Flächennutzungsplan 2015/2020 Ausschnitt Neuenheimer Feld

Anlage 06 zur Drucksache: 0192/2015/BV















# Flächennutzungsplan 2015 / 2020






## Wohnen

-  Wohnbaufläche
-  Gemeinbedarfsflächen
-  Öffentliche Ordnung und Sicherheit
-  Bildung
-  Soziales und Gesundheit
-  Kultur
-  Seelsorge













## Nachrichtliche Übernahmen

-  Entwicklungsfläche
-  Zeitstufe I : bis 2015
-  Zeitstufe II: 2016 bis 2020
-  Altlast
-  Altlastverdachtsfläche
-  Natur- / Landschaftsschutzgebiet
-  FFH-Gebiet (Fauna-Flora-Habitat)
-  Wasserschutzgebiet
-  Überschwemmungsgebiet
-  Überschwemmungsgefährdetes Gebiet
-  Bauschutz- und Bauüberwachungsbereich nach Luftverkehrsgesetz
-  Gemarkungsgrenzen















## Arbeiten

-  Gewerbliche Baufläche
-  Gewerbliche Baufläche mit ergänzenden textlichen Bestimmungen
-  Gemischte Baufläche
-  Dorfgebiet
-  Sonderbauflächen
-  Militärische Einrichtung
-  Flugplatz
-  Hafenanlage
-  Verkehrswirtschaft
-  Wissenschaftliche Einrichtung
-  Großflächige Handelseinrichtung zentrenrelevant
-  Großflächige Handelseinrichtung nicht zentrenrelevant
-  Großflächige Handelseinrichtung mit ergänzenden textlichen Bestimmungen
-  Sport- und Freizeitanlage
-  Anlage mit sehr hohen Emissionen

## Freiraum

-  Fläche für die Landwirtschaft
-  A=Aussiedlerschwerpunkt / M=Schwerpunkt für Massentierhaltung
-  Wald
-  Grünfläche
-  Parkanlage
-  Sport und Freizeitfläche
-  Kleingarten- und Kleintierzuchtanlage
-  Friedhof
-  Fläche zur Landschaftsentwicklung §5 Abs. 2 Nr. 10 BauGB
-  Sondergebiet Landschaftsbau
-  Abbaufäche
-  Gewässer / Fließgewässer

## Infrastruktur

-  Wasserversorgung
-  Abwasserentsorgung
-  Abfallentsorgung
-  Energieversorgung
-  Telekommunikation
-  wichtige Straße / Verkehrsfläche
-  Straßentunnel / Querung
-  Fernbahn
-  S-Bahn und Fernbahn
-  Bahntunnel
-  Stadtbahn
-  Schifffahrtsweg
-  Produktleitung (Gas, Fernwärme, Dampf, Seilbahn)
-  Hochspannungsfreileitung

Stand der Aktualisierung: 24.11.2014

(Erstgenehmigung durch das Regierungspräsidium Karlsruhe: 13.07.2006 )